

MIASTO I GMINA CZARNIEJEWO

POWIAT GNEŹNIEŃSKI

WOJEWÓDZTWO WIELKOPOLSKIE



Wzór barwny herbu Gminy

W czerwonym polu, w prawej połowie tarczy srebrna wieża bramna z prześwitem czarnym, z trzema prostokątnymi oknami i czterema okrągłymi otworami, zwieńczona spiczastym dachem zakończonym kulą i dwiema kulami po bokach (godło herbowe Czarniejewa); w lewej połowie tarczy pelikan srebrny z trzema kroplami krwi na piersi, karmiący troje piskląt tejże barwy (godło herbowe Żydowa).



BIAŁA



CZERWONA
Pantone Warm Red



CZARNA
Pantone Process Black


MIASTO I GMINA CZARNIEJEWO

POWIAT GNEŹNIEŃSKI
WOJEWÓDZTWO WIELKOPOLSKIE



Wzór barwny herbu Gminy (wersja do pomniejszenia)

W czerwonym polu, w prawej połowie tarczy srebrna wieża bramna z prześwitem czarnym, z trzema prostokątnymi oknami i czterema okrągłymi otworami, zwieńczona spiczastym dachem zakończonym kulą i dwiema kulami po bokach; w lewej połowie tarczy pelikan srebrny z trzema kroplami krwi na piersi, karmiący troje piskląt tejże barwy.



BIAŁA



CZERWONA
Pantone Warm Red



CZARNA
Pantone Process Black

MIASTO I GMINA CZARNIEJEWO

POWIAT GNEŹNIEŃSKI

WOJEWÓDZTWO WIELKOPOLSKIE




IDENTYFIKACJA HERALDYCZNYCH METALI I BARW HERBU GMINY

nazwa	oznaczenie wg systemu PANTONE	oznaczenie wg systemu ORACAL	oznaczenie wg systemu RGB	oznaczenie wg systemu CMYK	kod graficzny barw	wzorce metali i barw
-------	-------------------------------	------------------------------	---------------------------	----------------------------	--------------------	----------------------

SREBRO	Pantone 877	ORACAL silver grey 641-090				
BIAŁA		ORACAL white 641-010	R: 255 G: 255 B: 255	Cyan 0% Magenta 0% Yellow 0% Black 0%		
CZERWONA	Pantone Warm Red	ORACAL light red 641-053	R: 250 G: 64 B: 37	Cyan 0% Mag 100% Yellow 100% Black 0%		
CZARNA	Pantone Process Black	ORACAL black 641-070	R: 0 G: 0 B: 0	Cyan 0% Magenta 0% Yellow 0% Black 100%		

MIASTO I GMINA CZARNIEJEWO

POWIAT GNIĘZNIĘSKI
WOJEWÓDZTWO WIELKOPOLSKIE



Wzór czarno-biały herbu Gminy




BIAŁA



CZERWONA

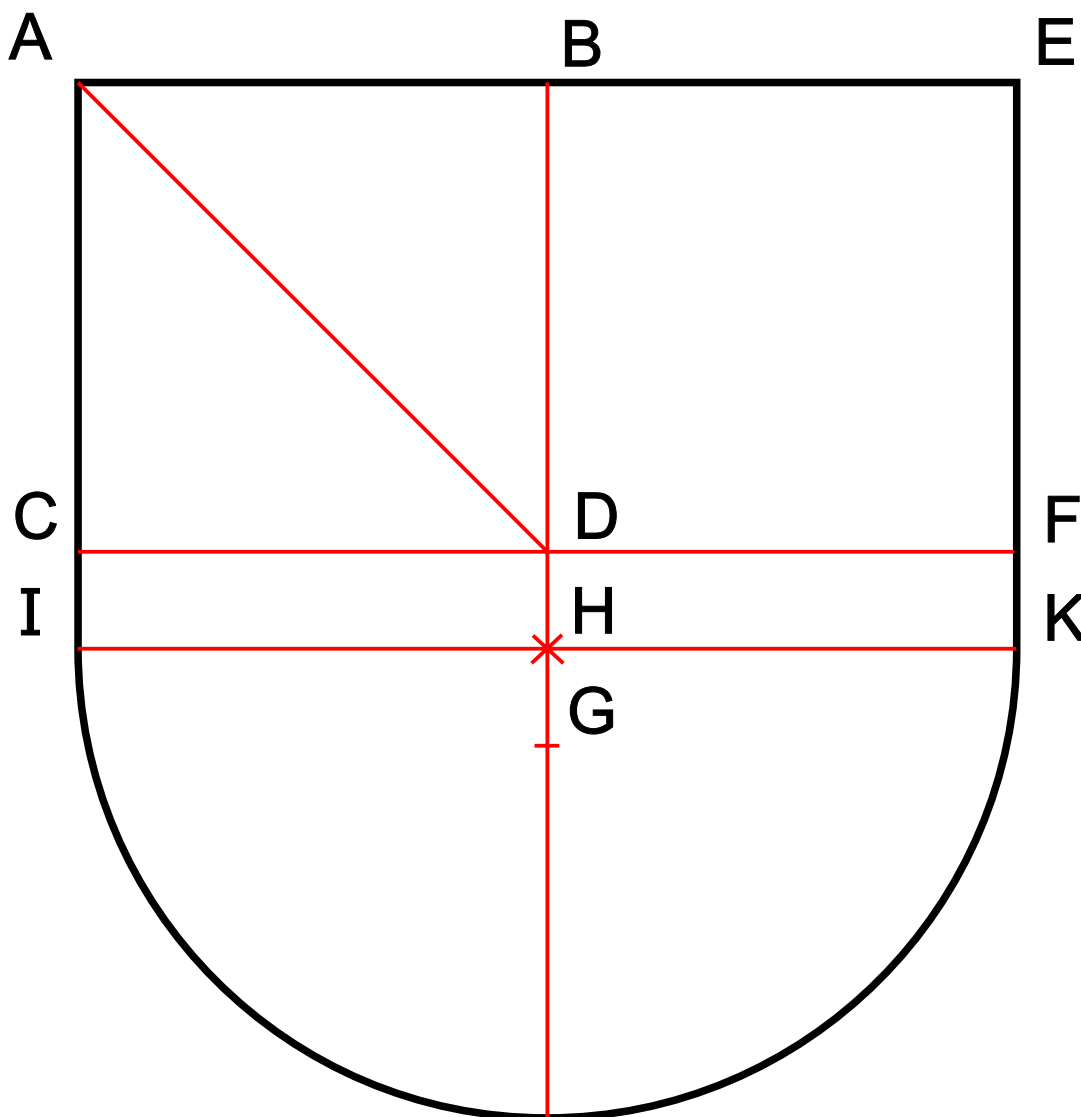
Pantone Warm Red



CZARNA

Pantone Process Black

MIASTO I GMINA CZARNIEJEWO
POWIAT GNEŹNIEŃSKI
WOJEWÓDZTWO WIELKOPOLSKIE



Proporcje tarczy herbu Gminy

Na poziomej rysuje się obok siebie dwa kwadraty ABDC i BEFD, których bok wspólny BD tworzy linia pionowa, przecinająca poziomą. Długość przekątnej kwadratu np. AD odcina się na linii pionowej z punktu B do dołu, osiągając punkt G, odcinek DG przepoławia się w punkcie H, przez który prowadzi się równoległą do CF poziomą IK. Zasięgiem równym długości boku kwadratu zatacza się z punktu H (do dołu) półokrąg od punktów I K. Następnie łączy się punkty C z I oraz F z K liniami równoległymi do DH.

(wg Hugo Gerarda Ströhla, "Heraldisher Atlas" i Franciszka Kamockiego, "Wymiary prawidłowe tarcz herbowych" w: "Miesięcznik heraldyczny" R. XII/1933)